



## LA POPULATION DE MAYOTTE [1]

Depuis 2007, la population de Mayotte augmente fortement, à un rythme moyen de 2,7% par an. Elle atteint 212 600 habitants en août 2012. Avec 570 habitants au km<sup>2</sup>, Mayotte est le département français le plus dense après ceux d'Île-de-France. Un Mahorais sur deux vit au Nord-est de l'île. Depuis 2007, les communes de Ouangani et Koungou croissent le plus vite. En revanche, le centre ville de Mamoudzou perd des habitants alors que la périphérie se développe. Le nombre de logements progresse un peu moins vite que la population [2].

### ≡ Structure par âge

La structure par âge de la population mahoraise révèle une population très jeune. Au recensement 2012, 54% des Mahorais ont moins de 20 ans (contre 33% à La Réunion et 24% en métropole[3]). A l'autre extrémité de la pyramide, les personnes âgées de 60 ans et plus ne représentent que 4% de la population (13% à La Réunion et 24% en métropole[3]). Mayotte est ainsi le département le plus jeune de France.

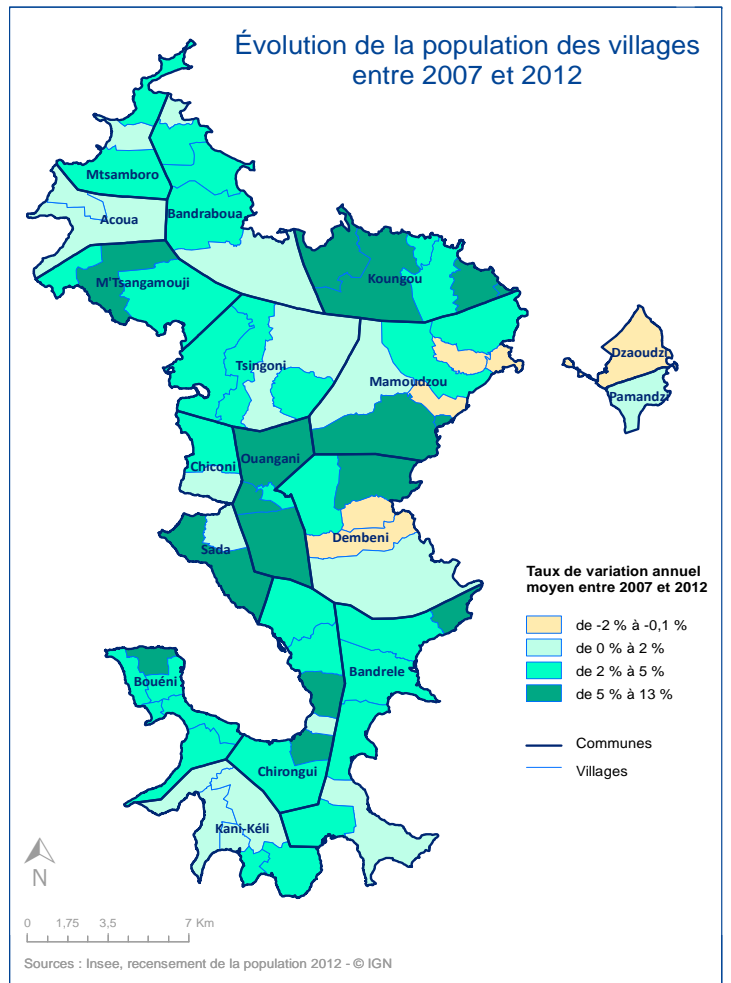
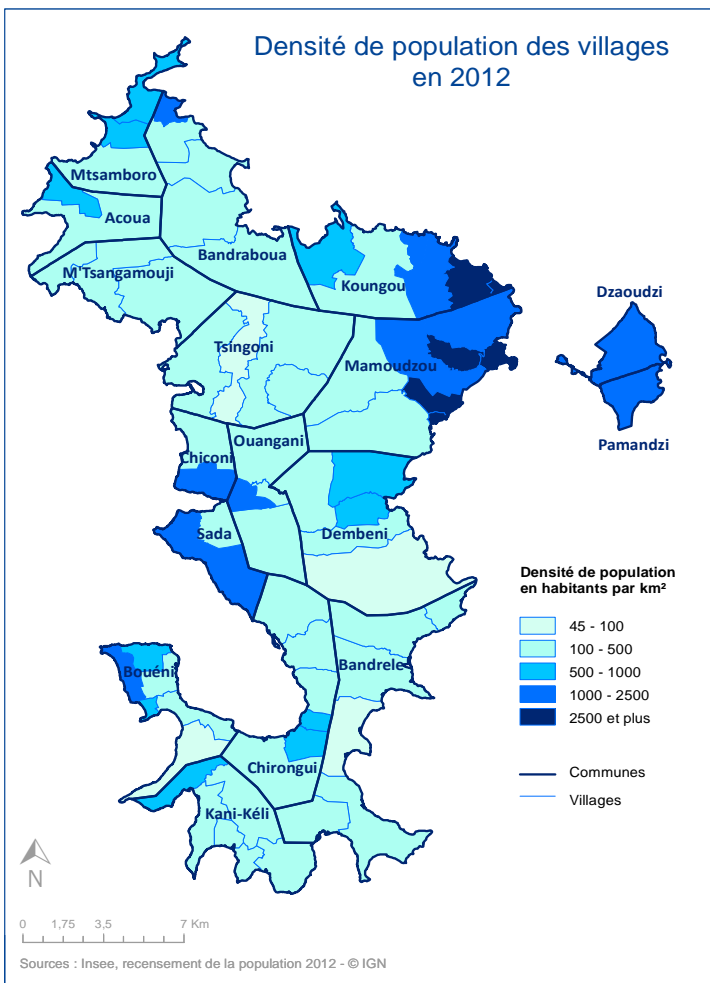
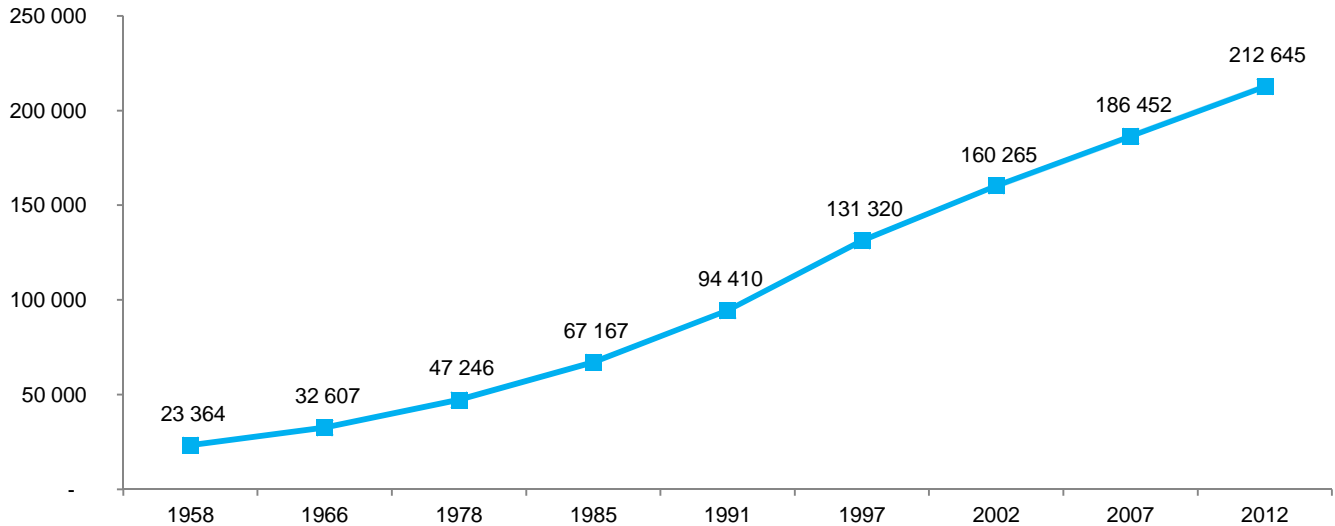
### ≡ Population des communes [1]

Communes	Municipale (nombre)			Taux de variation annuel moyen (%)	
	2002 <sup>a</sup>	2007	2012	2002-2007	2007-2012
Acoua	4 605	4 622	4 714	0,1	0,4
Bandraboua	7 501	9 013	10 132	3,7	2,4
Bandrele	5 537	6 838	7 885	4,3	2,9
Bouéni	5 151	5 296	6 402	0,6	3,9
Chiconi	6 167	6 412	7 048	0,8	1,9
Chirongui	5 696	6 605	8 047	3,0	4,0
Dembeni	7 825	10 141	10 923	5,3	1,5
Dzaoudzi	12 308	15 339	14 311	4,5	-1,4
Kani-Kéli	4 336	4 527	4 920	0,9	1,7
Koungou	15 383	19 831	26 488	5,2	6,0
Mamoudzou	45 485	53 022	57 281	3,1	1,6
Mtsamboro	7 068	6 917	7 805	-0,4	2,4
M'Tsangamouji	5 382	5 028	6 314	-1,4	4,7
Ouangani	5 569	6 577	9 834	3,4	8,4
Pamandzi	7 510	9 077	9 892	3,9	1,7
Sada	6 963	8 007	10 195	2,8	5,0
Tsingoni	7 779	9 200	10 454	3,4	2,6
<b>Mayotte</b>	<b>160 265</b>	<b>186 452</b>	<b>212 645</b>	<b>3,1</b>	<b>2,7</b>

a- population sans double compte en 2002

Entre 2007 et 2012, la population de la commune de Koungou est celle qui augmente le plus, avec 6 700 habitants supplémentaires. À elle seule, elle contribue au quart de l'accroissement de la population du département. À l'opposé, la commune de Dzaoudzi est la seule à perdre des habitants entre les deux derniers recensements. Mais la population de Petite Terre, qui regroupe Dzaoudzi et Pamandzi, est stable en cinq ans (24 000 habitants). Cette île de seulement 11 km<sup>2</sup> présente une densité de population très élevée qui dépasse 2 100 habitants au km<sup>2</sup>. La rareté du foncier peut expliquer la stagnation de sa population. Par ailleurs la périphérie de Mamoudzou se développe au détriment du centre ville du chef-lieu.

**Nombre d'habitants aux différents recensement de population**  
 => la population de Mayotte est en forte croissance depuis 1958 [1]



**Sources**

- [1] INSEE - Recensements de population
- [2] Mayotte Infos - Population - n°61 - novembre 2012
- [3] INSEE - Estimation de population au 1er janvier

**Contributeurs**

Melissa Bardot - ARS OI